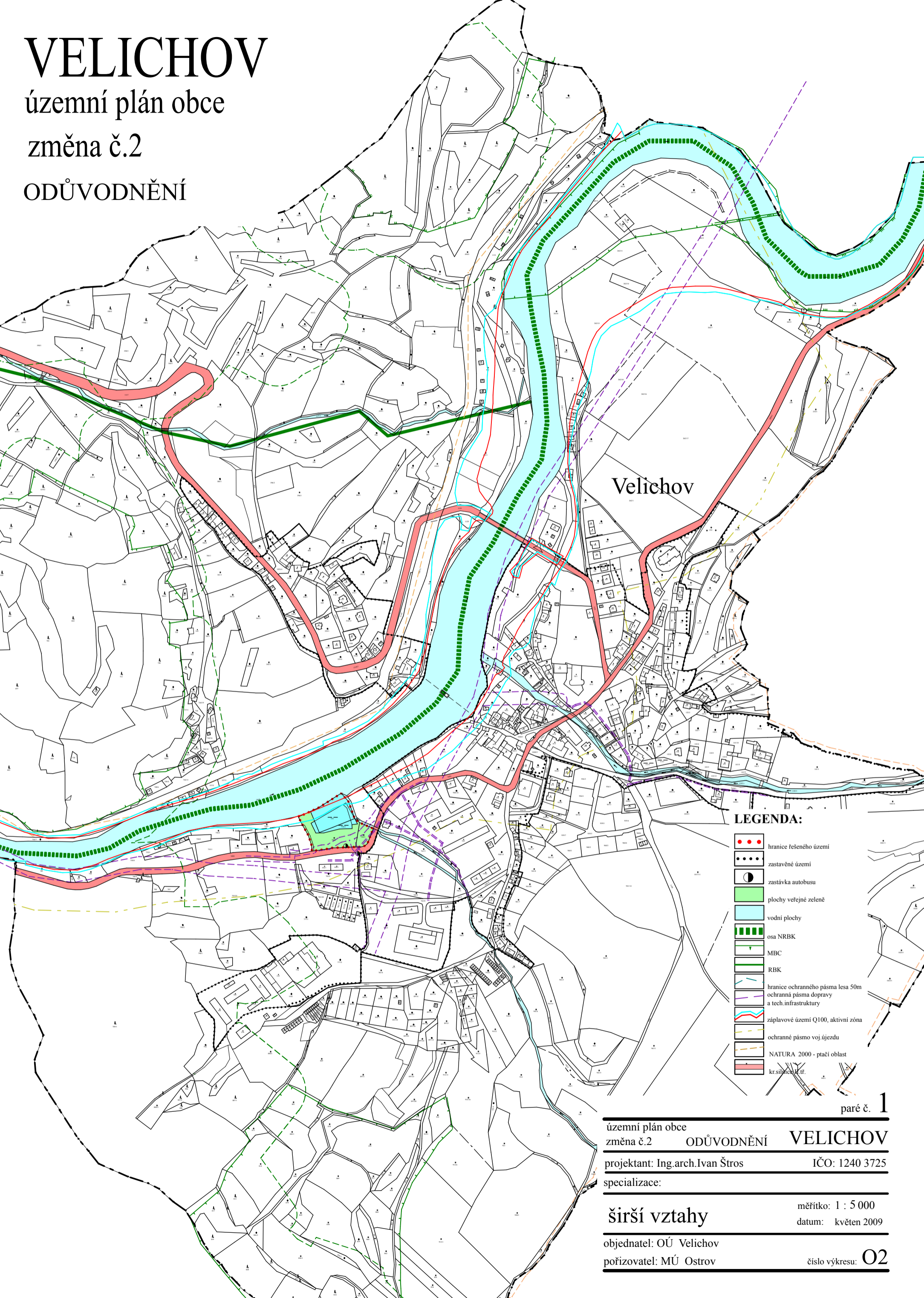


# VELICHOV

územní plán obce















změna č.2

ODŮVODNĚNÍ



Velichov

### LEGENDA:

-  hranice řešeného území
-  zastavěné území
-  zastávka autobusu
-  plochy veřejné zeleně
-  vodní plochy
-  osa NRBK
-  MBC
-  RBK
-  hranice ochranného pásma lesa 50m
-  ochranná pásma dopravy a tech. infrastruktury
-  záplavové území Q100, aktivní zóna
-  ochranné pásmo voj.újezdu
-  NATURA 2000 - ptačí oblast
-  kr.silnice k.f.

paré č. 1

územní plán obce  
změna č.2 ODŮVODNĚNÍ **VELICHOV**

projektant: Ing.arch.Ivan Štros IČO: 1240 3725

specializace:

**širší vztahy**

měřítko: 1 : 5 000

datum: květen 2009

objednatel: OÚ Velichov

pořizovatel: MÚ Ostrov

číslo výkresu: **O2**